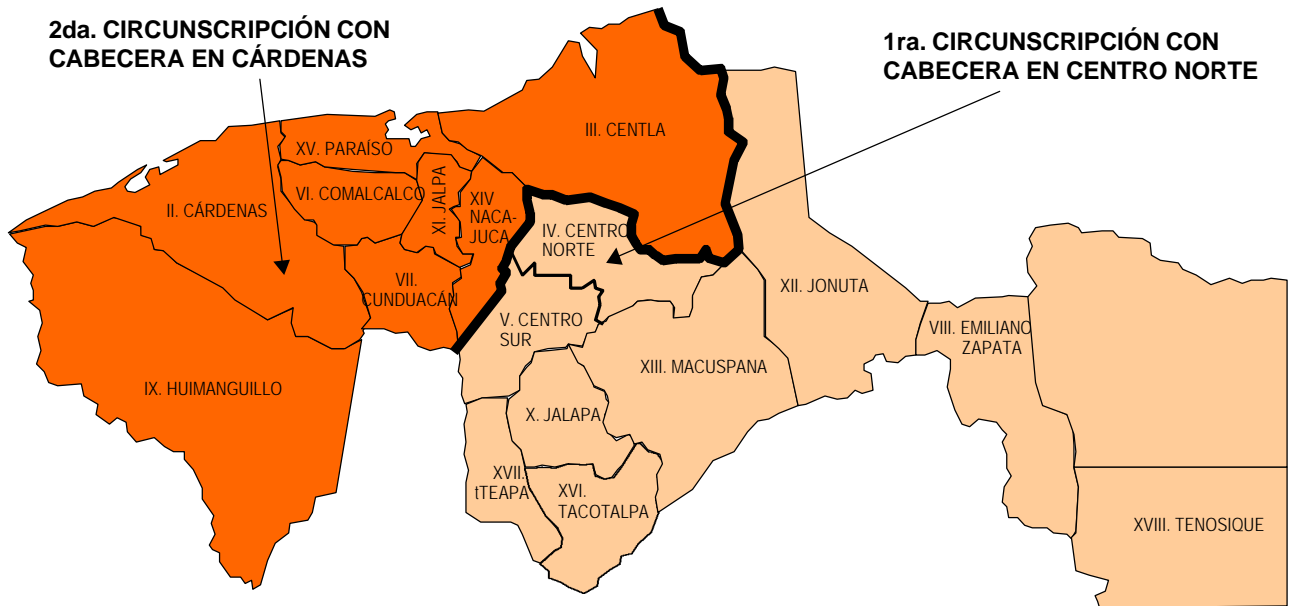


Estadística Electoral

RESULTADOS DE LAS ELECCIONES DE DIPUTADOS

Proceso Estatal Electoral 2000

DIVISIÓN DISTRITAL Y CIRCUNSCRIPCIONAL DEL ESTADO DE TABASCO

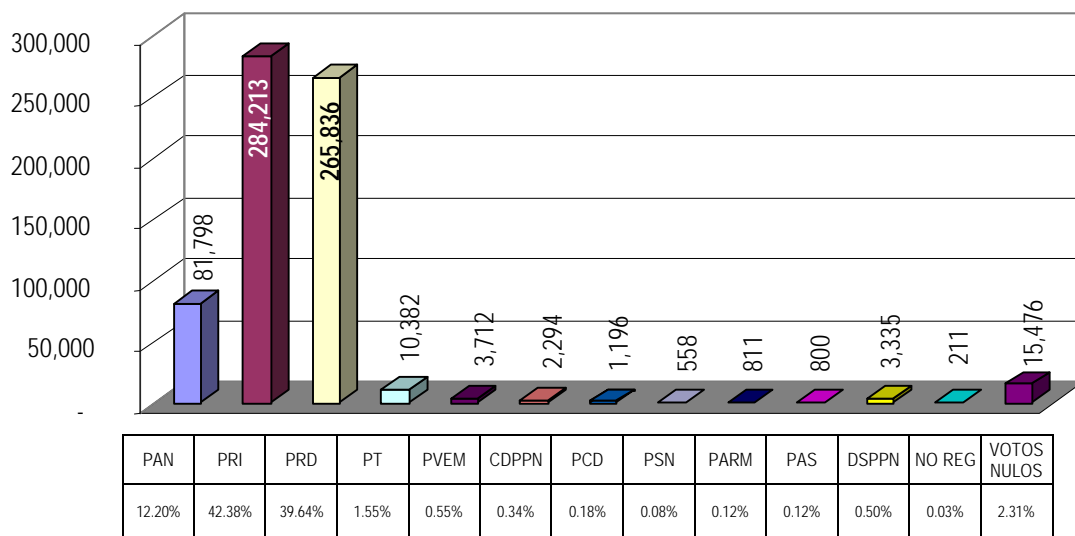


1ra. CIRCUNSCRIPCIÓN		2da. CIRCUNSCRIPCIÓN	
I.	DISTRITO BALANCÁN	II.	DISTRITO CÁRDENAS
IV.	DISTRITO CENTRO NORTE	III.	DISTRITO CENTLA
V.	DISTRITO CENTRO SUR	VI.	DISTRITO COMALCALCO
VIII.	DISTRITO EMILIANO ZAPATA	VII.	DISTRITO CUNDUACÁN
X.	DISTRITO JALAPA	IX.	DISTRITO HUIMANGUILLO
XII.	DISTRITO JONUTA	XI.	DISTRITO JALPA DE MÉNDEZ
XIII.	DISTRITO MACUSPANA	XIV.	DISTRITO NACAJUCA
XVI.	DISTRITO TACOTALPA	XV.	DISTRITO PARAISO
XVII.	DISTRITO TEAPA		
XVIII.	DISTRITO TENOSIQUE		

**PORCENTAJES DE VOTACIÓN TOTAL EMITIDA Y DE
ABSTENCIONISMO EN LA ELECCIÓN DE DIPUTADOS POR EL
PRINCIPIO DE MAYORÍA RELATIVA**

Distrito	Lista Nominal	Votación Total Emitida	% Votación Total Emitida	Abstencio- nismo	% Abstencio- nismo
I. BALANCÁN	31,829	19,625	62	12,204	38
II. CÁRDENAS	121,110	64,798	54	56,312	47
III. CENTLA	49,494	32,164	65	17,330	35
IV. CENTRO NORTE	165,444	94,237	57	71,207	43
V. CENTRO SUR	153,249	85,921	56	67,328	44
VI. COMALCALCO	95,713	60,444	63	35,269	37
VII. CUNDUACÁN	61,022	37,990	62	23,032	38
VIII. EMILIANO ZAPATA	16,836	11,013	65	5,823	35
IX. HUIMANGUILLO	87,927	47,941	55	39,986	45
X. JALAPA	20,295	14,609	72	5,686	28
XI. JALPA DE MÉNDEZ	39,899	30,265	76	9,634	24
XII. JONUTA	15,459	12,196	79	3,263	21
XIII. MACUSPANA	79,843	46,924	59	32,919	41
XIV. NACAJUCA	44,373	32,282	73	12,091	27
XV. PARAÍSO	42,841	29,954	70	12,887	30
XVI. TACOTALPA	22,566	14,935	66	7,631	34
XVII. TEAPA	28,136	17,156	61	10,980	39
XVIII. TENOSIQUE	32,946	18,168	55	14,778	45
TOTALES	1,108,982	670,622	64	438,360	36

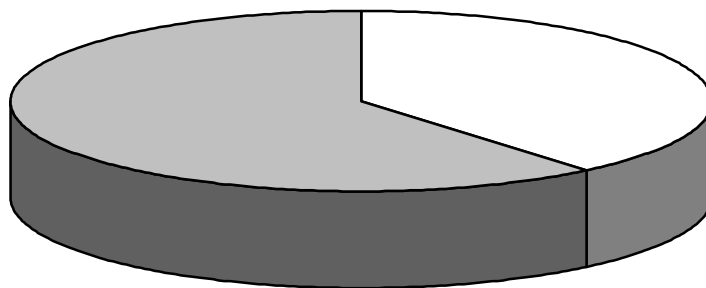
RESULTADO ESTATAL DE LA ELECCIÓN DE DIPUTADOS POR EL PRINCIPIO DE MAYORÍA RELATIVA



PORCENTAJES DE VOTACIÓN TOTAL EMITIDA Y DE ABSTENCIONISMO

Votación Total Emitida
64%
670,622

Abstencionismo
36%
438,670

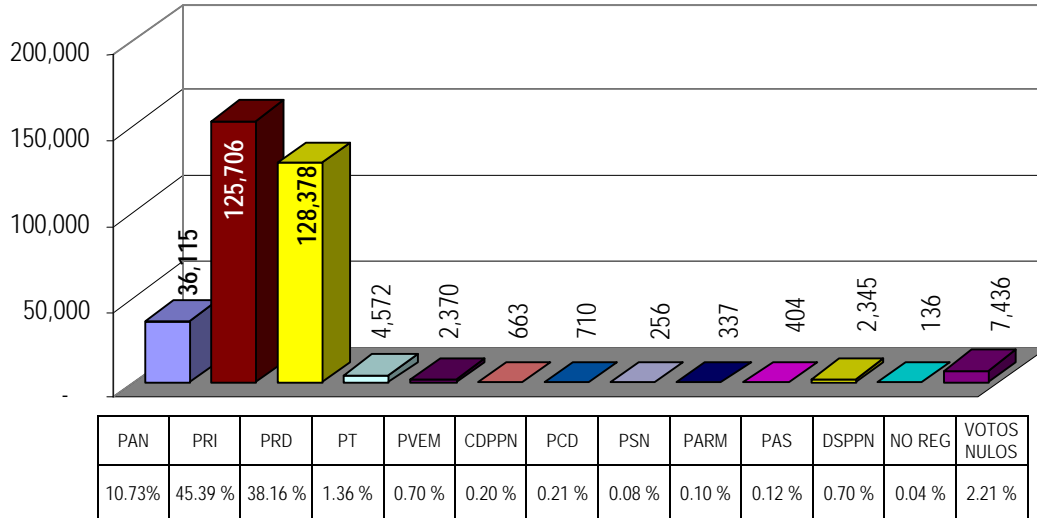


Lista Nominal 1,108,982

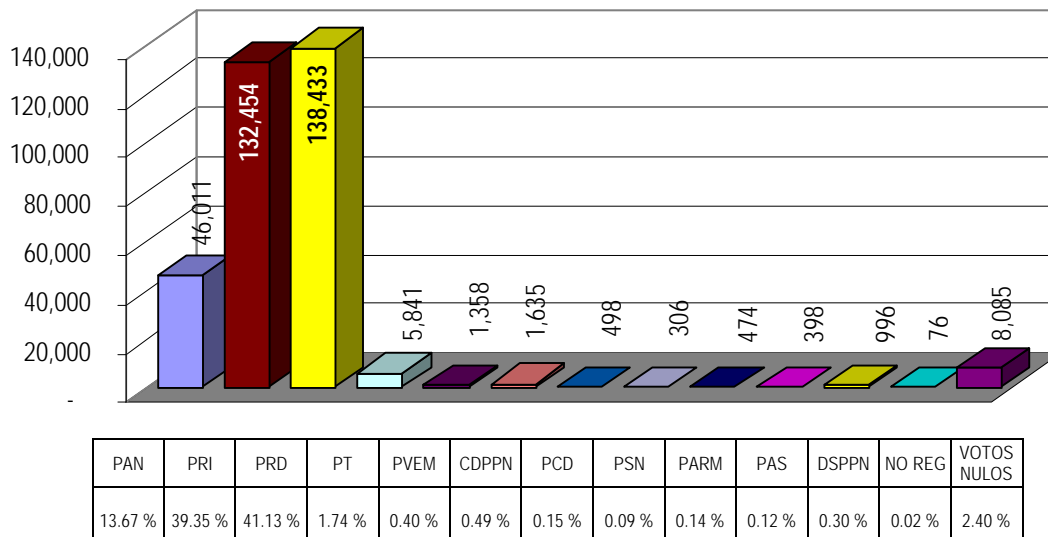
RESULTADO ESTATAL DE LA ELECCIÓN DE DIPUTADOS POR EL PRINCIPIO DE MAYORÍA RELATIVA

DISTRITO	PAN	PRI	PRD	PT	PVEM	CDPPN	PCD	PSN	PARM	PAS	DSPPN	NO REGIST.	VOTOS NULOS	TOTAL
I BALANCAN	3,540	9,663	5,627	105	80	9	30	22	27	22	7	15	478	19,625
II CARDENAS	10,830	22,844	25,878	2,329	334	153	219	78	165	33	438	28	1,469	64,798
III CENTLA	7,470	13,794	9,256	203	109	124	22	20	20	29	115	1	1,001	32,164
IV CENTRO NORTE	8,034	39,892	41,976	865	537	187	377	60	67	68	240	33	1,901	94,237
V CENTRO SUR	12,343	38,909	30,296	1,058	603	150	176	60	66	116	438	45	1,661	85,921
VI COMALCALCO	6,079	24,663	26,708	1,287	234	34	23	34	70	76	50	18	1,168	60,444
VII CUNDUACAN	5,776	15,595	14,954	263	126	37	19	17	43	80	30	7	1,043	37,990
VIII EMILIANO ZAPATA	1,462	5,154	3,897	96	70	1	7	5	10	7	87	2	215	11,013
IX HUIMANGUILLO	9,403	18,612	16,176	395	209	1,107	93	119	106	70	232	7	1,412	47,941
X JALAPA	998	7,178	5,758	200	52	19	12	8	19	6	1	11	347	14,609
XI JALPA DE MENDEZ	1,807	11,927	15,435	251	113	77	64	7	19	58	58	7	442	30,265
XII JONUTA	310	5,246	6,254	105	16	4	4	3	12	8	1	0	233	12,196
XIII MACUSPANA	3,059	21,700	19,384	331	829	238	36	35	54	103	83	15	1,057	46,924
XIV NACAJUCA	2,734	13,818	13,695	624	127	90	49	20	30	29	31	7	1,028	32,282
XV PARAISO	1,804	10,953	16,005	479	101	11	8	11	21	21	40	1	499	29,954
XVI TACOTALPA	1,610	7,694	4,695	385	44	31	17	16	21	26	2	2	392	14,935
XVII TEAPA	1,415	8,437	4,897	223	65	17	29	14	28	20	1,443	1	567	17,156
XVIII TENOSIQUE	3,124	8,134	4,945	1,183	63	5	11	29	33	28	39	11	563	18,168
TOTALES	81,798	284,213	265,836	10,382	3,712	2,294	1,196	558	811	800	3,335	211	15,476	670,622

RESULTADO FINAL DE LA ELECCIÓN DE DIPUTADOS POR EL PRINCIPIO DE REPRESENTACIÓN PROPORCIONAL EN LA 1ª CIRCUNSCRIPCIÓN PLURINOMINAL



RESULTADO FINAL DE LA ELECCIÓN DE DIPUTADOS POR EL PRINCIPIO DE REPRESENTACIÓN PROPORCIONAL EN LA 2ª CIRCUNSCRIPCIÓN PLURINOMINAL



RESULTADO ESTATAL DE LA ELECCIÓN DE DIPUTADOS
POR EL PRINCIPIO DE REPRESENTACIÓN PROPORCIONAL

DISTRITO	PAN	PRI	PRD	PT	PVEM	CDPPN	PCD	PSN	PARM	PAS	DSPPN	NO REGIST	VOTOS NULOS	TOTAL
----------	-----	-----	-----	----	------	-------	-----	-----	------	-----	-------	--------------	----------------	-------

1ra. Circunscripción	36,115	152,706	128,378	4,572	2,370	663	710	256	337	404	2,345	135	7,436	336,427
-------------------------	--------	---------	---------	-------	-------	-----	-----	-----	-----	-----	-------	-----	-------	---------

BALANCAN	3,563	9,707	5,686	105	80	9	32	22	27	22	7	15	478	19,753
CENTRO NORTE	8,051	39,986	42,100	866	539	188	378	61	67	68	240	33	1,901	94,478
CENTRO SUR	12,369	39,040	30,390	1,061	606	150	176	60	66	116	440	45	1,667	86,186
EMILIANO ZAPATA	1,490	5,212	3,959	96	71	1	7	5	10	7	88	2	220	11,168
JALAPA	1,004	7,224	5,804	200	52	20	12	8	19	6	1	11	348	14,709
Jonuta	326	5,295	6,304	105	16	4	4	3	12	8	1	0	233	12,311
MACUSPANA	3,074	21,779	19,456	334	834	238	37	36	54	103	83	15	1,060	47,103
TACOTALPA	1,626	7,740	4,721	390	44	31	17	16	21	26	2	2	395	15,031
TEAPA	1,443	8,510	4,939	225	65	17	36	15	28	20	1,443	1	568	17,310
TENOSIQUE	3,169	8,213	5,019	1,190	63	5	11	30	33	28	40	11	566	18,378

2da Circunscripción	46,011	132,454	138,433	5,841	1,358	1,635	498	306	474	398	996	76	8,085	336,565
------------------------	--------	---------	---------	-------	-------	-------	-----	-----	-----	-----	-----	----	-------	---------

CARDENAS	10,862	22,894	25,953	2,332	335	153	220	78	165	33	439	28	1,484	64,976
CENTLA	7,487	13,821	9,283	204	110	125	22	20	20	29	115	1	1,003	32,240
COMALCALCO	6,093	24,706	26,750	1,287	234	34	23	34	70	76	50	18	1,168	60,543
CUNDUACAN	5,792	15,613	14,977	263	126	37	19	17	43	81	31	7	1,043	38,049
HUIMANGUILLO	9,415	18,635	16,216	395	209	1,108	93	119	106	71	232	7	1,413	48,019
JALPA	1,811	11,958	15,467	252	113	77	64	7	19	58	58	7	443	30,334
NACAJUCA	2,739	13,840	13,727	626	127	90	49	20	30	29	31	7	1,031	32,346
PARAISO	1,812	10,987	16,060	482	104	11	8	11	21	21	40	1	500	30,058